

ПОСТАНОВЛЕНИЕ

Ж Ө П

09 апреля 2019 года

с.Чоя

№ 231

**Об утверждении схемы расположения
земельного участка с условным номером
04:02:041003:87:ЗУ1**

В соответствии со статьёй 11.10 Земельного Кодекса Российской Федерации, пунктом 2 статьи 3.3 Федерального закона от 25 октября 2001 года №137 – ФЗ «О введении в действие Земельного Кодекса Российской Федерации», приказом Министерства экономического развития Российской Федерации от 01 сентября 2014 года № 540 «Об утверждении классификатора видов разрешенного использования земельных участков», Администрация муниципального образования «Чойский район»

ПОСТАНОВЛЯЕТ:

1. Утвердить схему расположения земельного участка 04:02:041003:87:ЗУ1 в кадастровом квартале 04:02:041003, площадью 10653 м², расположенного по адресу: Российская Федерация, Республика Алтай, Чойский район, муниципальное образование «Паспаульское сельское поселение». Категория земель – земли сельскохозяйственного назначения.
2. образуемому земельному участку установить вид разрешенного использования: специальная деятельность. Код вида разрешенного использования – 12.2.
3. Схема расположения земельного участка на кадастровом плане территории является обязательным приложением к данному постановлению, прилагается.
4. Обеспечить доступ к образуемому земельному участку с условным обозначением 04:02:041003:87:ЗУ1 расположенным: Республика Алтай, Чойский район, Паспаульское сельское поселение посредством земельных участков с кадастровыми номерами 04:02:041003:82; 04:02:041003:84.
5. Постановление администрации муниципального образования «Чойский район» от 14 марта 2019 года № 162 «Об утверждении схемы расположения земельного участка с условным номером 04:02:041003:87:ЗУ1» - признать утратившим силу.
6. Срок действия настоящего постановления два года.
7. Настоящее постановление вступает в силу с момента его подписания.
8. Контроль за исполнением настоящего постановления возложить на

Заместителя Главы администрации муниципального образования «Чойский район» по сельскому хозяйству, начальника отдела сельского хозяйства, имущественных и земельных отношений администрации муниципального образования «Чойский район».

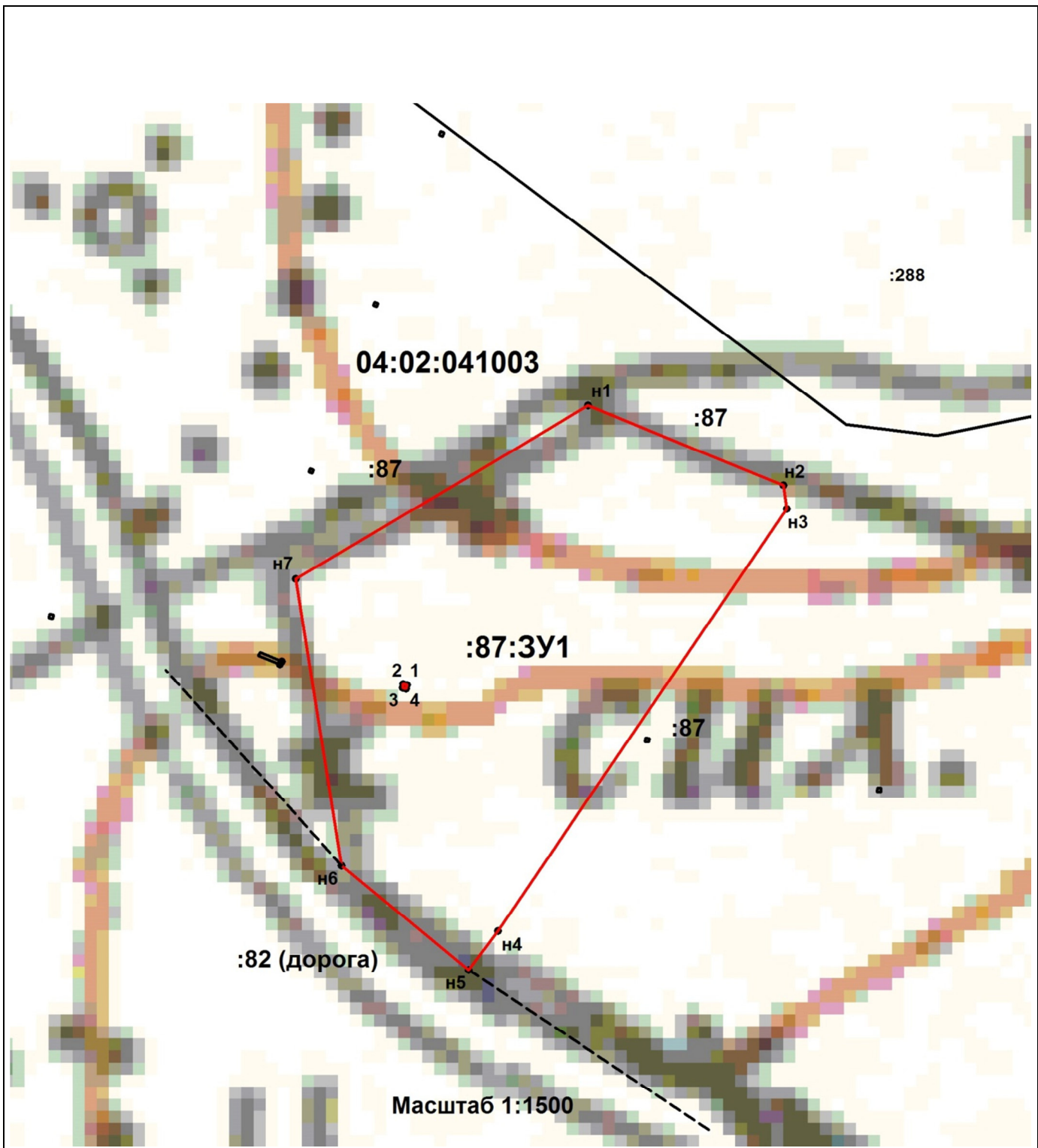
Глава муниципального образования
«Чойский район»

М.Ю. Маргачёв




Утверждена:
Постановлением администрации
муниципального образования «Чойский район»
№ 231 от 09 апреля 2019 года

**СХЕМА РАСПОЛОЖЕНИЯ ЗЕМЕЛЬНОГО УЧАСТКА ИЛИ ЗЕМЕЛЬНЫХ
УЧАСТКОВ НА КАДАСТРОВом ПЛАНЕ ТЕРРИТОРИИ 04:02:041003**

Условный номер земельного участка 04:02:041003:87:ЗУ1		
Площадь земельного участка 10653 м²		Система координат: МСК-04, Зона 1
Обозначение характерных точек границ	Координаты, м	
	X	Y
н1	644566.64	1362429.49
н2	644545.65	1362481.13
н3	644539.38	1362481.98
н4	644427.93	1362405.79
н5	644417.74	1362397.99
н6	644445.22	1362364.49
н7	644520.94	1362352.48
н1	644566.64	1362429.49
1	644492.87	1362381.77
2	644493.09	1362380.79
3	644492.11	1362380.57
4	644491.89	1362381.55
1	644492.87	1362381.77



Условные обозначения:

	граница земельного участка
	граница земельного участка, установленная при проведении кадастровых работ
	характерная точка границы земельного участка, полученная при проведении кадастровых работ
:87:3У1	кадастровый номер или обозначение земельного участка
n1	номер характерной точки границы земельного участка, полученной при проведении кадастровых работ
04:02:041003	номер кадастрового квартала